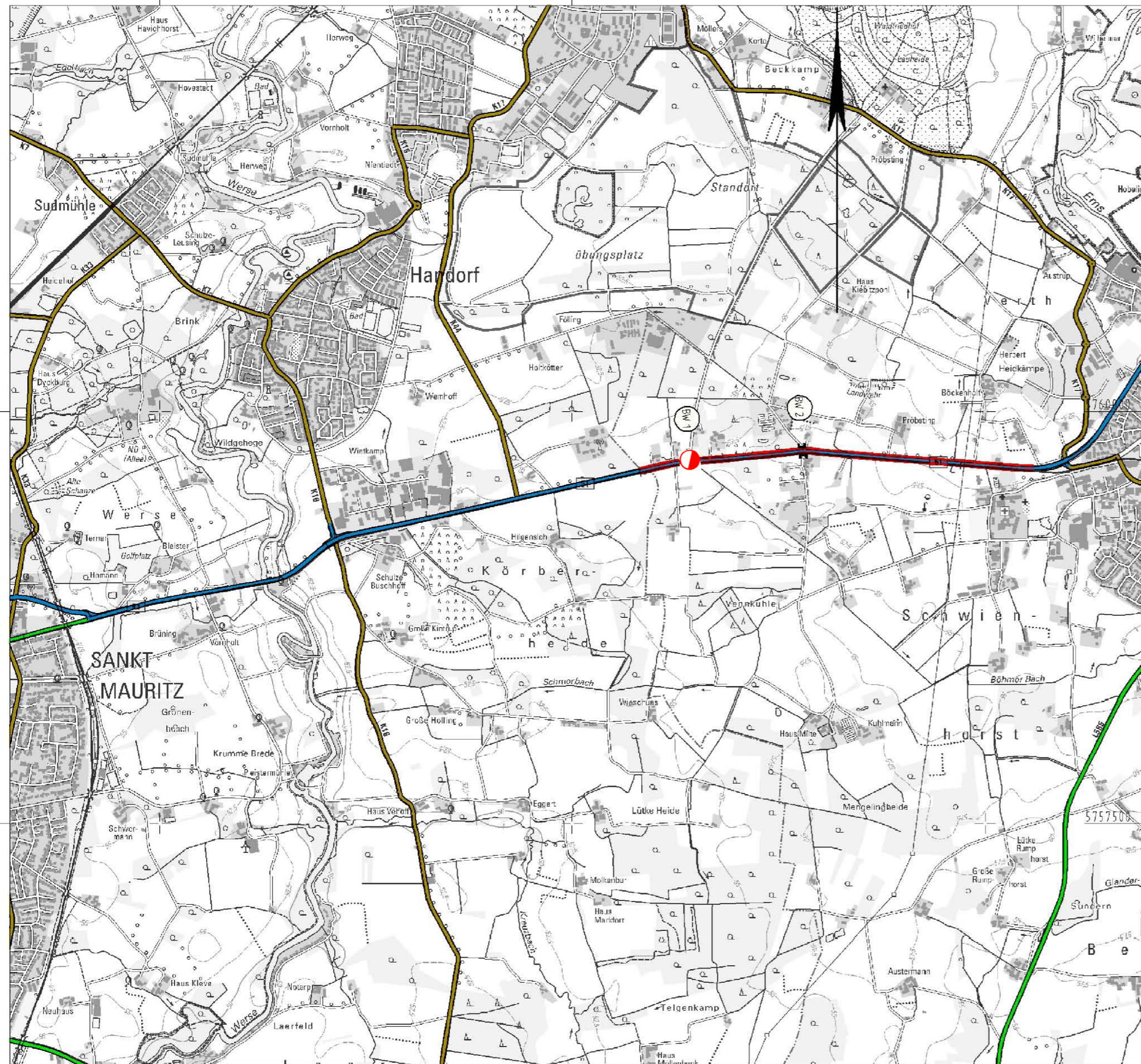


Y 409090.977
X 5762461.635













Y 415965.977
X 5762461.635














Y 409090.977
X 5756036.635

Y 415965.977
X 5756036.635

Planung

-  Baumaßnahme zweibahnig
-  Baumaßnahme einbahnig
-  Knotenpunkt planfrei
-  Knotenpunkt teilplanfrei
-  Knotenpunkt teilplangleich
-  Knotenpunkt plangleich / Knotenpunkt plangleich (Kreisverkehr)
-  Brücke
-  Tunnel
-  Variante
-  Lärmschutz
-  Damm
-  Einschnitt

Straßennetz

- | vorhanden | geplant | |
|---|---|-----------------------------|
|  |  | Bundesautobahn |
|  |  | Bundesstraße |
|  |  | Landesstraße / Staatsstraße |
|  |  | Kreisstraße |
|  |  | kommunale Straße |
|  | | Rückbau |

Verwaltung

-  Bundesgrenze
-  Landesgrenze
-  Regierungsbezirksgrenze
-  Kreisgrenze
-  Gemeindegrenze

 Regionalniederlassung Münsterland Wahrkamp 30, 48653 Coesfeld  Straßen.NRW Landesbetrieb Straßenbau Nordrhein-Westfalen		Projekt-Nr. B64_B51-G10-NW-T2-NW
Straße: B 51		Nächster Ort: Münster
BVWP 2015		Bau-Km 3+235 bis 5+632
B 51 Münster - Rheda-Wiedenbrück (B 481 - A 2) ö Münster/Handorf - Telgte		M 1:25.000 Aufgestellt: 28.06.2013